ATSKAITE

Latvijas un Baltijas čempionātam alpīnismā B klasē

Par uzkāpšanu virsotnē Ortlers (Ortles/Ortler 3905m)



ORTLER - 3.905 M - ORTLES

REPORT

for Championships of Mountaineering

of Latvia and Baltic's States

about summiting Ortler (Ortles, 3905m

Saturs/Content

Pase/Passport.....2

Kāpiena apraksts / Asscent description.....3

Maršruta shēma/Scheme of route.....4

Maršruta bilde /Picture of route.....5

Rajona shēma/ Scheme of area.....6

Bildes / Pictures.....7

Pase/Passport

Maršruta klase/ Class of route	Tehniskā/Technical
Maršruta rajons, kalnu grēda/ Region of route, mountain chain	Ortles – Cevedales kalnu masīvs Stelvio nacionālajā parkā, Val Venostas(Vinschgau) ielejas DA galā starp Livinjo un Brentas grupu, Ortlera Alpi, D-Alpi, Eiropa.
Virsotne, tās augstums, maršruts/ Summit, it's height, rout's name	Ortlers 3905 m Ortler Normalroute 875m
Maršruta novietojums / Route face	Z –puse kore
Grūtību kategorija/ Grade of difficulty	III+ (UIAA)
Maršruta raksturojums/Description of the route	Kombinētais: taka, klintis, sniegs, ledus
Augstuma starpība/Height difference	875m
Sarežģīto posmu garums/ Length of complicated	70m(ferrata), 10m un 25 m klintis
Stacionārie āķi, citi	Izmantoti 2 stacionārie āķi un 3 nolaišanās gredzeni, ferratas ķēde drošināšanai
Dienu/Stundu skaits maršrutā/ Days/Hours spent on the route	~8 h no/līdz nakšņošanas vietai Payerhutte
Vadītājs	Jānis Busenbergs
Dalībnieki/Participants	Ilona Purmale Baiba Zvirbule

Laiki/Times	
Maršruta sākuma/ Beginning of the route	17.08.2009. 06:00
Virsotnes sasniegšanas/Summitting	17.08.2009. 10.40
Atgriešanās nometnē/ Returning to camp	17.08.2009. 14:30

Maršruta raksturojums / Route description

Ortlers (Ortles/ Ortler -3905m) ir Tiroles un Dienvidtiroles augstākā virsotne, saukta par Ķēniņu Ortleru. Tas arī bija šī gada Alpu kalnu apmeklējuma mērķis, pirms tam, nostiprinot iemaņas un aklimatizējoties, 9 cilvēku grupā izejam dažādu grūtību kategorijas ferratas Itālijas Dolomītos Cortina tuvumā. Sākām ar vienkāršākām – ferrata A.M.Strobel(3B) un Forcella Zumeles(2B) Pomagagnon masīvā. Ievingrinājušies turpinājām jau nopietnākas ferratas – Marino Bianchi uz Cristallo, kā arī Tofanas masīva traversu: ferratas Giusepe Olivieri(Punta Anna, 2731m, 5B), Giani Aglio (Tofana di Mezzo, 3244m, 5B), Formenton (Tofana di Dentro, 3238, 2B) un pa ceļam pārbraucienā uz Trafoju izejam Massare un Rotwand ferratas Rosengarten masīvā(2B).

Pārbrauciens no Dolomītiem uz Dienvidtiroli caur Merano un Vinschgau ieleju (15.augusts). Apmetamies nelielajā Trafojas ciema kempingā, tieši Ortlera pakājē, kur tas stāvs un karalisks redzams pāris kilometrus augstāk.

Detalizēts kāpiena apraksts

Nākamajā dienā (16.augusts) braucam uz Suldenu, no kurienes kāpjam caur Tabaretehutte līdz Payerhutte (visaugsatāk esošā naktsmītne uz kalna kopš 1875.g., 3029m), kur rezervēta gultasvieta. Ap 20 vakarā sākas lietus, melni mākoņi, dažviet zibeņo, bet skats mistiski skaists.

6-os izejam no Payerhutte, sekojot priekšgājēju grupiņām. Sākums gar kori pa nobiru taku. Pa labo pusi traversējam pirmo virsotnīti (Tabarettaspitze). Tālākais maršruts rādās visai izrobota kore. Nobiru nogāzē ar dažām klintīm taka sāk dalīties, pieturamies augšējai takai, kura pa vieglām klintīm uzved atpakaļ korē. Aiz pirmās sedlienes kāpiens turpinās pa kores Suldenas pusi. Uzmanīgi sekojot marķējumam, taka pār mazu virsotnīti izved uz leju sedlienē, aiz kuras sākas stāvs, ar ķēdēm aprīkots ~ 70 m posms (Tschirfeck). Tā augšā improvizēts koka krusts ar metāla šķērsstieni. Aiz neizteiktas nākamās sedlienes pirmais nosacīti atslēgas posms (shēmā apzīmēts ar 3+), sākumā nedaudz gar klinti nolaižas uz leju, tad atpakaļ tieši uz kores, kur tikai viens garāks vertikāls solis, tiesa, 1,5km zemāk redzama Suldena... Pirms šī pacēluma āķis atsaitei, augšpus klintiņas 2 nolaišanās gredzeni, bet pēc metriem 10 arī pāris garākas dzelzs tapas. Šo posmu izejam 3nieka sasaitē. Šeit maršruta klinšu daļa pamatā beidzas, tālāk otrais traverss pa labi, taka ved pa nobirām, bet pavasarī, rudenī varētu būt sniega nogāze. Tās sākumā vai pie stūra ērti uzlikt dzelkšņus, tālāk ap klinšu stūri un taisni augšā pa firna/ledus nogāzi (Bärenloch), apejot dažas plaisas (līdz 40 º). Pieejam klintij (15-20m), uz kuras atrodas Lombardi Biwak, klinti var apiet pa labi gar malu pa firnu, ledu(45º ~10m), līdz iznākam uz plašas, lēzenas sniega kores virs būdas. Lombardi Biwak ir neapdzīvota metāla būda, kurā 5 lāvas ar matračiem, mētājas dažas segas, vēl galdiņš ar krēsliem un skapītis, derīga avārijas nakšņošanai.

No bivaka līdz virsotnei tīrs kāpiens pa ledāju.

Kāpjam sasaitē sākumā pa serpentīna taku (stāvums līdz 40º), nogāzes vidū plata plaisa, to pārejam pa sniega tiltiņu. Tālāk jau kāpiens kļūst lēzenāks, pa labo pusi jāapiet sniega - ledus priekšvirsotnes pumpa. Pēdējais pacēlums uz neliela augšējā plato, kura pretējā malā pa firna kori sasniedzam virsotnes krustu klintiņās. Virsotni sasniedzam 10:40.

Atpakaļceļš turpat, izņemot no Lombardi Biwak klints nolaišanās pa virvi, kur takas turpinājumā ~20m vertikāls posms, bet tur sastrēgums. Meklējot pa kreisi ledāja virzienā, atrodam vēl 1 stabilu atbalsta punktu ar cilpām un karabīni, no kura līdz uzkāpšanas takai uz ledāja tikai ~15m, kur arī nolaižamies. Vēl viena nolaišanās(~10m) pa virvi pirmās atslēgas vietas rajonā, tālāk jau ferrata un nobiru takas līdz Payerhutte, kur pie āra galdiņiem sastopam vai visas augšā satiktās kāpēju grupiņas, visi tādi priecīgi, apmierināti, apmainās ar informāciju par pieredzēto. Maršrutā pavadītas apmēram 8 stundas

Jauka pēcpusdiena, bet mūs gaida lejā – somas plecos un aiziet – vieglā riksītī pa taku Nr.4 gar Tabarettahutte pāris stundās esam Suldenā uz galvenās ielas pie baznīcas.

Augstuma starpība, maršruta garums

Pieeja: Suldena - Payerhütte 3 st. 1170m(16.08.2009); Payerhütte - virsotne 4 - 5 st. 850 m; noeja līdz Payerhutte– 3 st., tālāk līdz Suldenai vēl 2 st.(17.08.2009).

Maršruta shēma/Scheme of route (izmantots krokijs no www.bergsteigen.at)

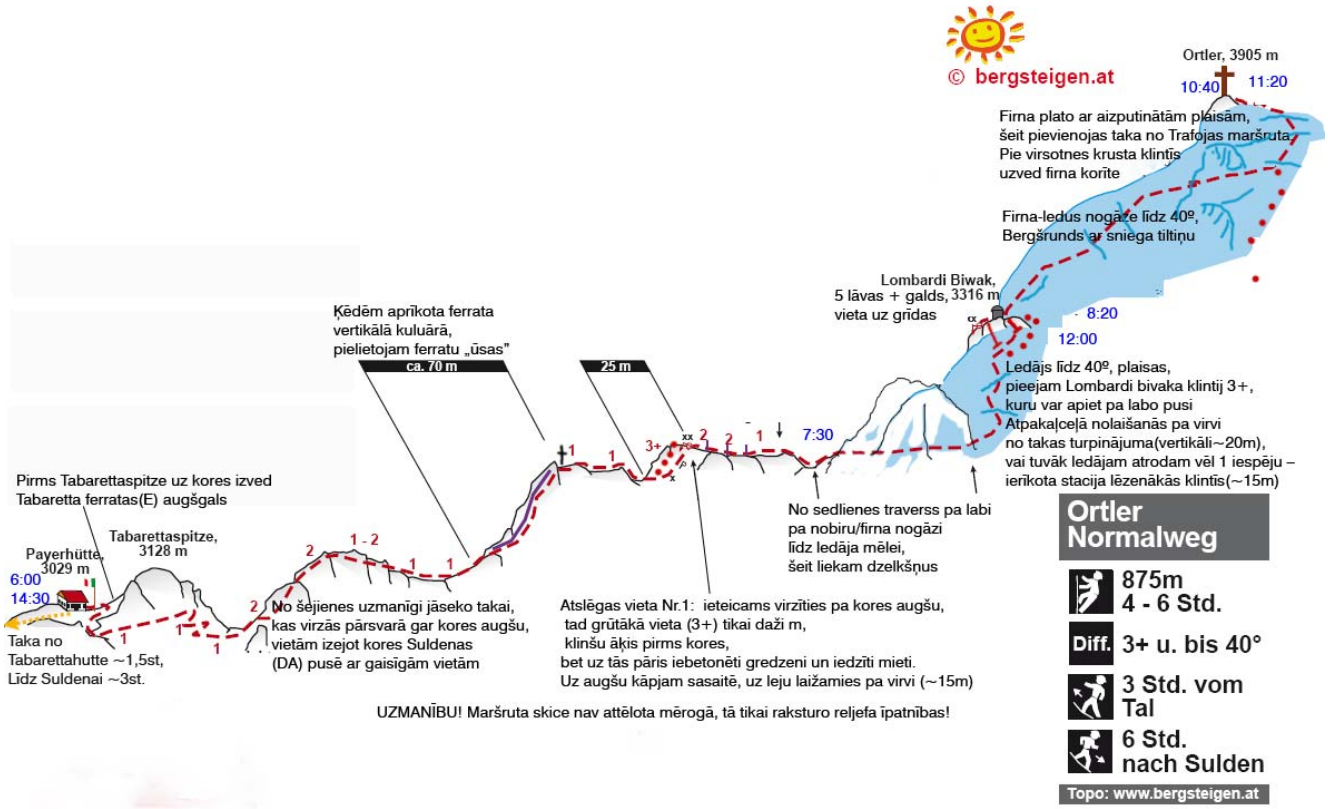

Maršruta foto /Picture of route



Maršruta kopskats no pieejas Payerhute(pirmajā aplītī), augstāk otrajā pie ledāja – Lombardi Biwak.

Skats no Tabarettaspitze uz maršruta klinšu posmu(foto vieta- augš. attēlā taisnstūrī)

Nokļūšana rajonā /Transports /Rajona shēma/ Scheme of area

Automaģistrāle A22 Innsbruka- Verona, no Bolzano jāpagriežas caur Merano uz Vinschgau ieleju, pa to līdz Sponding, kur jānogriežas uz Passo Stelvio, kur Gomagoi pagrieziens uz Suldenu (Solda) (Nejaukt ar Soldenu Austrijā!), var braukt no Šveices puses caur Passo Resia vai Stelvio.

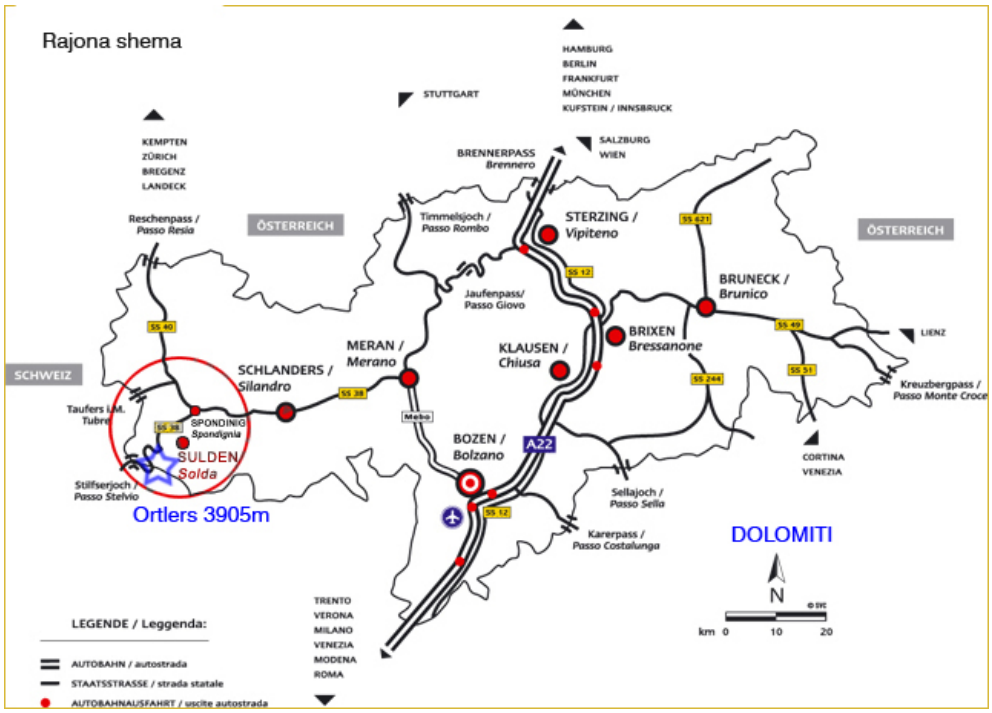

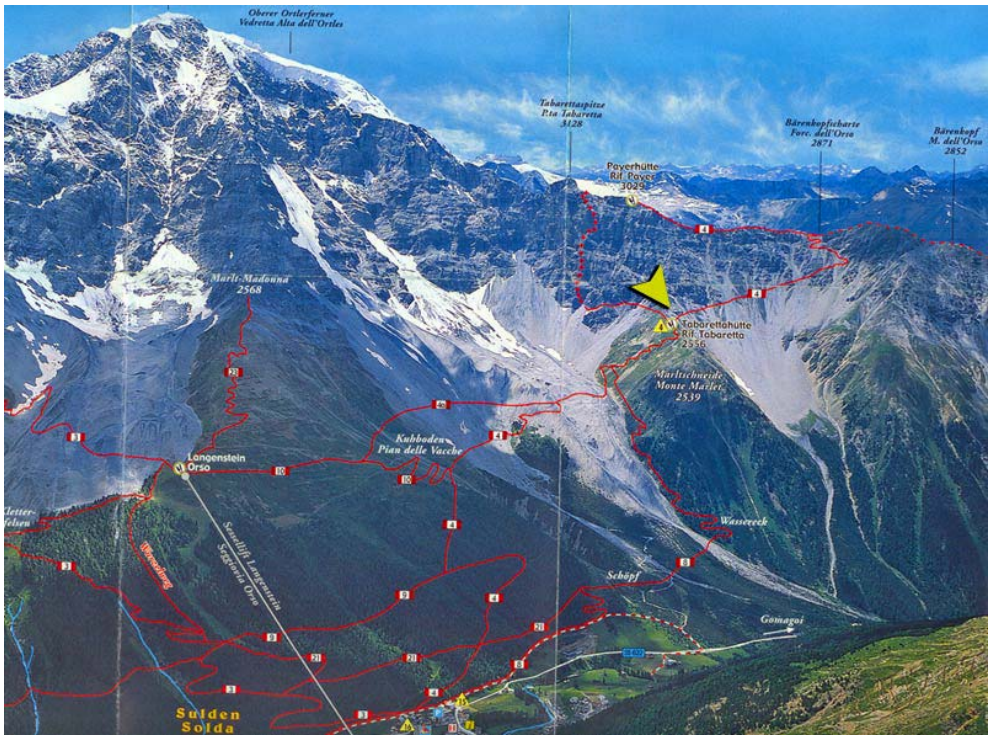

Pieeja maršruta sākumam no Suldenas pa taku Nr 4 gar Tabarettahutte(dzelt. trijst.) uz Payerhutte (~3-4 st.), centrā sarkani punktēta E kategorijas ferrata uz Tabarettaspitze. (Attēli no reklāmu bukletiem)

Bildes / Pictures

Ortlers no augšējā ceļa pirms Suldenas

Skats uz Lombardi Biwak klinti no ferratas augšgala, labā pusē ap stūri – Barenloch

Atslēgas vieta Nr1

Tas pats sānskatā

Atskats no bergšrunda atpakaļ uz leju.

Līdz virsotnei vēl pusstunda pa plato

Plato pirms virsotnes(kreisā malā)

Baiba pie virsotnes krusta ar grāmatu.

Citi ieteicamie maršruti kāpšanai – Hintergat, IV http://www.bergsteigen.at/de/touren.aspx?ID=1870 ferrata(E) uz Tabaretaspitze http://www.bergsteigen.at/de/touren.aspx?ID=1207 ,ziemelu sienas maršruts profesionāļiem D+ no Tabarettahutte http://www.summitpost.org/trip-report/518073/The-Ortler-via-North-Wall.html (foto augustā nākamajā lapā), vēl http://www.soalschoft.com/ortler.htm .



Skats no Tabaretahutte uz Ortler Nordwand maršrutu. Apakšā – saulriets no Payerhutte