ATSKAITE
LATVIJAS ČEMPIONĀTAM ALPĪNISMĀ
PAR UZKĀPŠANU VIRSOTNĒ DIENVIDU DOLOMĪTI (3719 M)

SATURS

Pase 2
Kāpiena apraksts 3
Maršruta shēma 4
Maršruta attēls 5
Rajona shēma 6
Attēli 7

PASE

Maršruta klase	Tehniskā „A”
Maršruta rajons, kalnu grēda/	Krievija, Rietumkaukāzs, Uzunkola
Virsotne, tās augstums, maršruts /	Dienvidu Dolomīti, 3719 m, pa rietumu sienu (Rototajeva maršruts)
Maršruta novietojums	R-puse
Grūtību kategorija	3B (RUS) / IV+ (UIAA)

Maršruta raksturojums

Augstuma starpība	700 m
Sarežģīto posmu garums	370 m (III - IV ; 50º - 75º)
Stundu skaits maršrutā	10 h
Vadītājs	Liāna Lezdiņa (LACA, Latvija)
Dalībnieki	Māris Dauškans (LACA, Latvija) Jānis Lezdiņš (LACA, Latvija) Alise Lezdiņa (LACA, Latvija) Jānis Bisters (LACA, Latvija)
Laiki:	
Maršruta sākuma	03.08.2009. 05:00
Virsotnes sasniegšanas	03.08.2009. 13:20
Atgriešanās nometnē	03.06.2009. 15:30

MARŠRUTA RAKSTUROJUMS

Detalizēts kāpiena apraksts

* Celšanās plkst. 4:00, iziešana uz maršrutu plkst. 5:00. Ārā tumšs. Redzamība ļoti laba.
* Pieeja Dienvidu Dolomīta pārejai. Sākumā pa nobirām gar Dolomītu mazāko ezeru līdz sniegam, kur uzvilkti dzelkšņi, jo sniegs sasalis. Tālāk pa sniega nogāzi (~ līdz 35º) tika iziets uz Dienvidu Dolomītu pāreju. Dzelkšņi tika novilkti un atstāti pārejā. Tālāk no pārejas uz kreiso pusi pa nobirām pieiets pie pirmās klinšu sienas R^0.
* Maršruta posms no R0 līdz R5.

Posmā R0-R1 20 m augsta aptuveni 50º slīpa klinšu siena (tiek uzkāpts pa iekšējo stūri). Tālāk maršruts turpinās pa kreisi, kur pa plāksnēm un blokiem (slīpums ~ 50º) un tālāk pa 35 metri augstu klinšu sienu (slīpums ~ 65º) tiek sasniegts plaukts. Vadošais kāpj ar apakšējo drošināšanu un kā starpāķus izmanto „frendus" un ieliktņus. Starpposmos uz klinšu izciļņiem ar cilpu palīdzību tiek nostiprināta marga un pārējie izmantojot žumāru kāpj pa to. Drošināšanas vietas ērtas. Drošības nolūkos ik pa laikam nākas gaidīt, jo maršrutā atrodas trīs citas grupas alpīnisti.

* Maršruta posms no R5 līdz R7 „MAPKOBKA".

Orientieri – pa kreisi atrodas dziļš klinšu kuluārs, pa labi stāva klinšu monolīta siena. Sākumā maršruts sākas ar nelielu pārkari, pēc tam pa slīpām plāksnēm, stāvu sienu un īsu kori jāuzkāpj līdz karnīzei. Klinšu sienas slīpums šajā posmā no 50º līdz 75º. Tāpat kā iepriekš vadošais kāpj ar apakšējo drošināšanu un sagatavo margu nākamajiem. Drošināšanas vietas pārsvarā ērtas.

* Maršruta posms no R7 līdz virsotnei.

Posma sākumā pa stāvu plāksni (~ 5m grūtība V) tika iziets uz stāvu klinšu sienu. Tālāk pa klinšu sienas šauru iekšējo leņķi, stāvām plāksnēm (karnīze R10 apieta pa labo pusi) un klinšu sienu ar plaisu tika uzkāpts līdz korei. Klinšu sienu slīpums ~ 50-75º. No punkta R12 līdz virsotnei maršruts tiek veikts izmantojot vienlaicīgo drošināšanu. Virsotnē tie pavadītas aptuveni 15 minūtes.

* Noeja no virsotnes.

Pirmais posms – maršruts līdz noejas sedlienei. Posms tiek veikts pielietojot vienlaicīgo drošināšanu.
Otrais posms – no R13 līdz R16. Sākumā ar vienlaicīgo un pārmaiņus drošināšanu tiek nokāpts līdz ērtam drošināšanas punktam. Punkts R16 tiek sasniegts dulferējoties.
Trešais posms. Pa plauktiem (kas atgādina auna pieres) tiek sasniegta sniega nogāze, pa kuru ātri tiek veikta noiešana līdz nobirām pa kurām tiek iziets uz Dienvidu Dolomītu pāreju. Līdz nobirām tiek izmantota vienlaicīgā drošināšana.
Ceturtais posms. Ceļš no pārejas līdz nometnei.

Laika apstākļi: no rīta skaidrs, vēlāk sāk palikt mākoņains.
Orientēšanās maršrutā - teicama. Maršruts marķēts ar tūriņiem.

Nokļūšana rajonā / Transports

vilciens: Rīga-Maskava, Maskava-Vladikavkāza (līdz Nevinomijska)
autobuss: Nevinomijska - Čerkeska - Karačajevska - a/n „Uzunkola"

Piezīmes par laika apstākļiem rajonā

Laika posmā no 20.jūlija līdz 6.augustam (2009.g.) laika apstākļi bija nelabvēlīgi alpīnisma pasākumiem. Agri no rīta laiks parasti skaidrs, bet jau aptuveni ap plkst. 8:00-9:00 sāka parādīties mākoņi. Laiks pasliktinājās un pēcpusdienā starp plkst. 14:00-17:00 sāka līt (bieži bija arī sniegs un krusa, pat pērkona negaiss;~ virs 3000 m).

MARŠRUTA SHĒMA

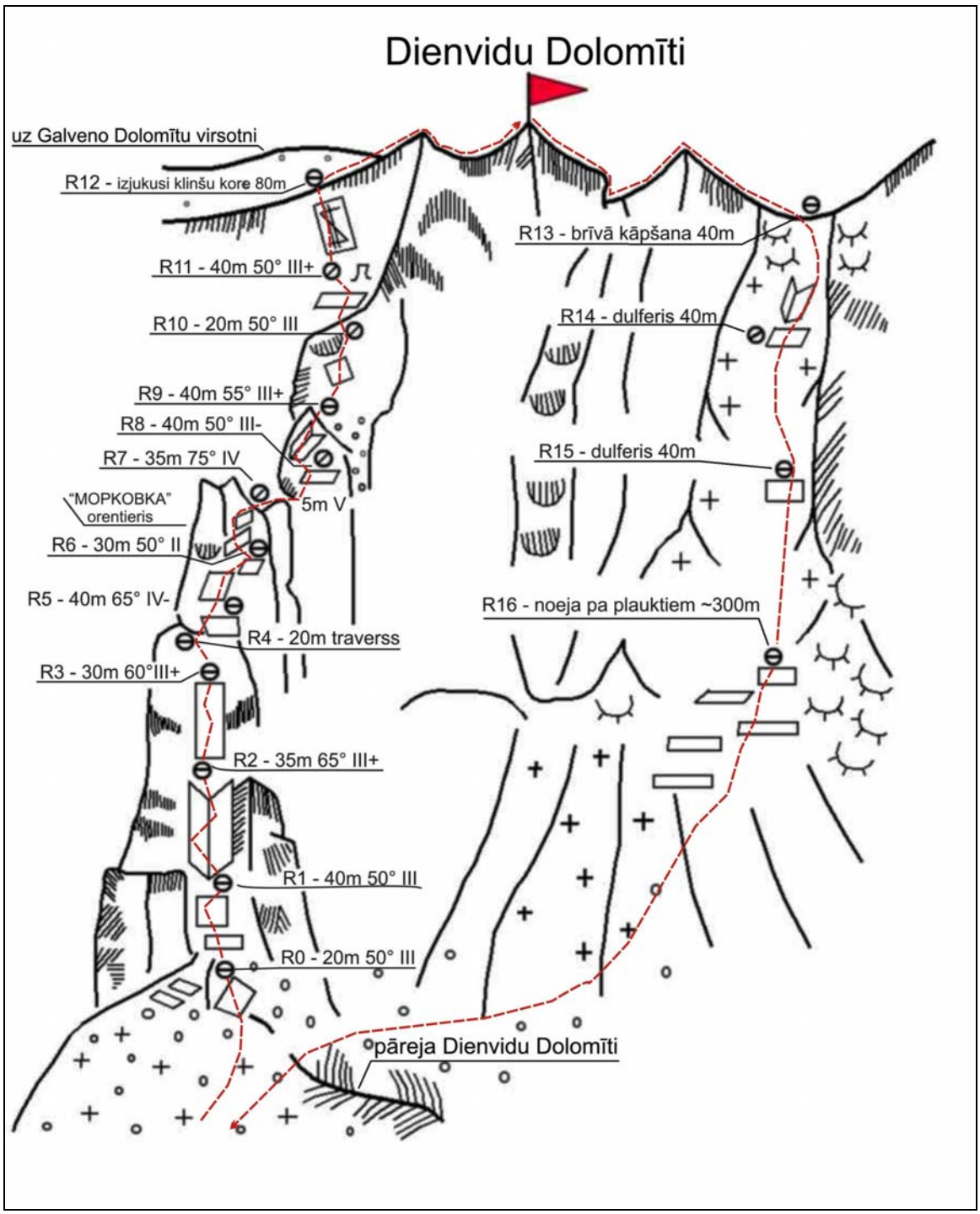

MARŠRUTA ATTĒLS



1. Dolomītu ezers
2. pāreja Dienvidu Dolomīti
3. Virsotne Dienvidu Dolomīti

Maršruta redzamā daļa – – – – – – – – – – – – – –

Maršruta neredzamā daļa – ……

RAJONA SHĒMA

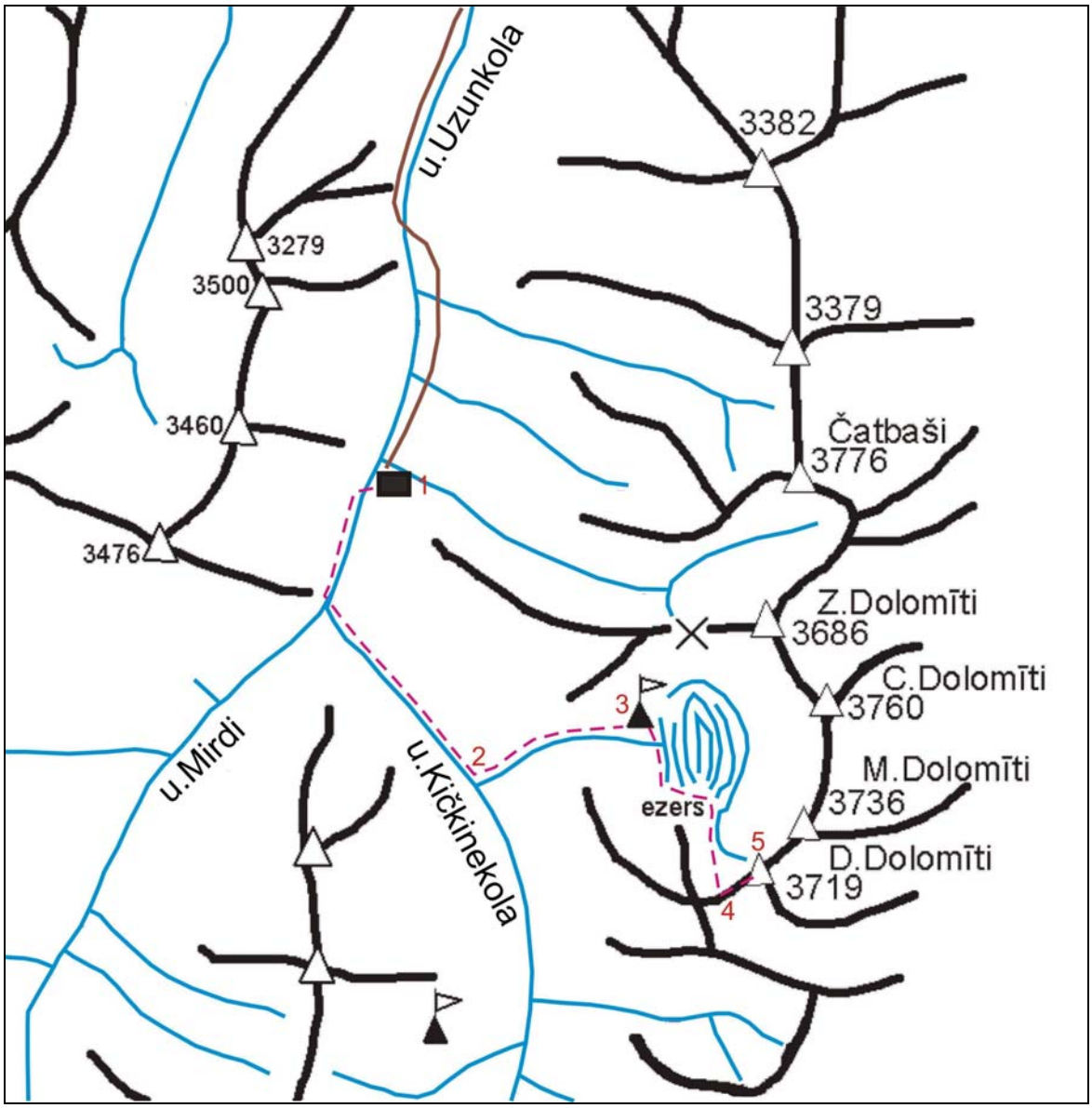

1 – alpīnistu nometne „Uzunkola”

2 – ganu vasaras apmetne

3 – telšu nometne

4 – pāreja Dienvidu Dolomīti

5 – virsotne Dienvidu Dolomīti

Maršruts no a/n „Uzunkol” līdz virsotnei Dienvidu Dolomīti – - - - - - - - - -

ATTĒLI

1. attēls. Ceļā uz pāreju Dienvidu Dolomīti



2. attēls. Maršruta posms R0-R1

3. attēls. Maršruta posms R2-R3

4. attēls. Maršruta posms „MOPKOBKA” (burkāns)

5. attēls. Maršruta posma R8 sākums

6. attēls. Maršruta posma R11 beigu daļa

7. attēls. Virsotnē (J.Lezdiņš, L.Lezdiņa, M.Dauškans un A.Lezdiņa)

8. attēls. Virsotnē (J.Bisters un M.Dauškans)