ATSKAITE
LATVIJAS ČEMPIONĀTAM ALPĪNISMĀ
PAR UZKĀPŠANU VIRSOTNĒ EKRĒNS (4102 M)
(maršruts „Couloir de Barre Noire puis Arête E”)

SATURS

Pase 2
Kāpiena apraksts 3
Maršruta shēma 4
Maršruta attēls 5
Rajona shēma 6
Attēli 7

PASE

Maršruta klase	Tehniskā „A”
Maršruta rajons, kalnu grēda/	Francija, Alpi, Hautes-Alpes
Virsotne, tās augstums, maršruts /	Ekrēns, 4102 m, pa maršrutu „Couloir de Barre Noire puis Arête E” (virsotnes traverss)
Maršruta novietojums	ZR - puse
Grūtību kategorija	AD+ (UIAA IV+)

Maršruta raksturojums

Augstuma starpība	~ 930 m
Sarežģīto posmu garums	~ 300 m
Stundu skaits maršrutā	13 ½ h
Vadītājs	Māris Dauškans (LACA, Latvija)
Dalībnieki	Jānis Bisters (LACA, Latvija) Mārtiņš Sudārs (LACA, Latvija) Jānis Bitenieks (LACA, Latvija) (līdz Refuge des Ecrins, virsotnē nekāpa)
Laiki:	
Pieeja (līdz Refuge des Ecrins, 3175m)	24.06.2010.
Izeja uz maršrutu	25.06.2010. 05:00
Virsotnes sasniegšanas	25.06.2010. 13:30
Noeja (līdz Refuge des Ecrins)	25.06.2010. 17:35
Noeja (līdz Pre de Madame Carle, 1874m)	25.06.2010. ~ 4 h

MARŠRUTA RAKSTUROJUMS

Detalizēts kāpiena apraksts

* Pieeja:
24.06.2010.
No Pre de Madame Carle (1874m) pa taku līdz Refuge du Glacier Blanc (2542 m vjl.), pēc tam pa auna pierēm un pēc tam pa slēgtu ledāju līdz patvērumam Refuge des Ecrins (3175 m vjl.). Ejot pa ledāju tika izmantoti dzelkšņi. Kopumā lai tiktu līdz patvērumam ir jāuzkāpj aptuveni 1300 vertikālie metri. Maršruts līdz patvērumam ir tehniski viegls. Nepieciešamais laiks ~ 7 h.
* Virsotnes diena:
25.06.2010.
Iziešana uz maršrutu ~ 5:00. Pieeja maršruta sākumam ved pa sniega lauku / slēgtu ledāju. Sniega kondīcija – teicama. Izmantojam dzelkšņus. Maršruta sākums – ieeja kuluārā labi saskatāma. Maršruta sākums R^0 sasniegts aptuveni 6:00. Neliela pauze, lai sagatavotu kāpšanas inventāru (tehniskie leduscirtņu un fifi).
Maršruta posms no R0 līdz R1.
Maršruts ved pa sniega/ledus kuluāru. Sākumā līdz bergšrundam nogāzes slīpums ~ 35°. Virs bergšrunda jāturpina kāpt apmēram 300 vertikālie metri pa kuluāru, kura nogāze ir aptuveni 50° (kuluāra augšējā daļā nogāze paliek nedaudz stāvāka). Aptuveni plkst. 7:30 tiek sasniegts R1. Seko neliela atpūta. Laika apstākļi teicami.
Maršruta posms no R1 līdz R2.
Maršruts ved gar sniega/ledus kori. Nogāzes slīpums mainās no 25° līdz 45°. Tehniski viegls posms, bet jāņem vērā, ka nedrīkst pārāk pietuvoties kores spicei (var būt sniega karnīzes). Aptuveni plkst. 8:50 tiek sasniegts punkts R2.
Maršruta posms no R2 līdz R3.
Klinšu posms līdz korei. Nogāzes slīpums līdz 45°. Daudz sniega un klints ir apledojusi un slidena. Tiek izmantotas cilpas un veidota viena stacija ieskrūvējot ledusskrūves. Kore tiek sasniegta apmēram plkst. 11:00.
Maršruts tālāk ved gar kores labo malu. Klints joprojām ir slidena. Pārvietošanās tāpēc samērā lēna, jo liela uzmanība tiek pievērsta drošībai. Tiek izmantotas cilpas uz klints izciļņiem. Drošināšanas punktus var raksturot kā ērtus. Plkst. 13:30 sasniegta virsotne. Virsotnē tiek pavadītas aptuveni 30 minūtes. Laika apstākļi labi, nedaudz mākoņains, bet tas netraucē orientēties maršrutā.
* Noeja no virsotnes.
Maršruts no virsotnes turpinās pa kori (līdz ar to tiek veikts virsotnes traverss). Maršruta stāvoklis nemainīgs – slidena klints. Pie sedlienes starp virsotnēm Barre des Ecrins un Dome de Neige tiek sagatavots izvelkamais dulfers, aptuveni 35 m, lai nokļūtu uz sedlienes (plkst. ~ 15:30). Pēc tam jāpārvar bergšrunds un pa F kategorijas maršrutu ceļš ved uz partvērumu, kurš tiek sasniegts plkst. 17:30.
Pre de Madame tiek sasniegta aptuveni plkst. 23:00.

Piezīmes:
Pasākumā piedalījās arī Jānis Bitenieks, kurš veica pieeju līdz Refuge des Ecrins. Kāpšanu virsotnē atlika uz citu reizi, jo bija problēmas ar aklimatizāciju.

Laika apstākļi: no rīta skaidrs, vēlāk sāk palikt mākoņains.
Orientēšanās maršrutā - teicama.

Nokļūšana rajonā / Transports

lidmašīna: Rīga-Milāna, autobuss: Milāna – Turīna, automašīna: Turīna – Alefruā.

Piezīmes par laika apstākļiem rajonā

Laika posmā no 24.jūnija līdz 25.jūnijam (2010.g.) laika Ekrēna rajonā bija labi. Agri no rīta laiks skaidrs, pēcpusdienā mākoņains, bet tas netraucēja orientēties maršrutā.

Maršruta shēma

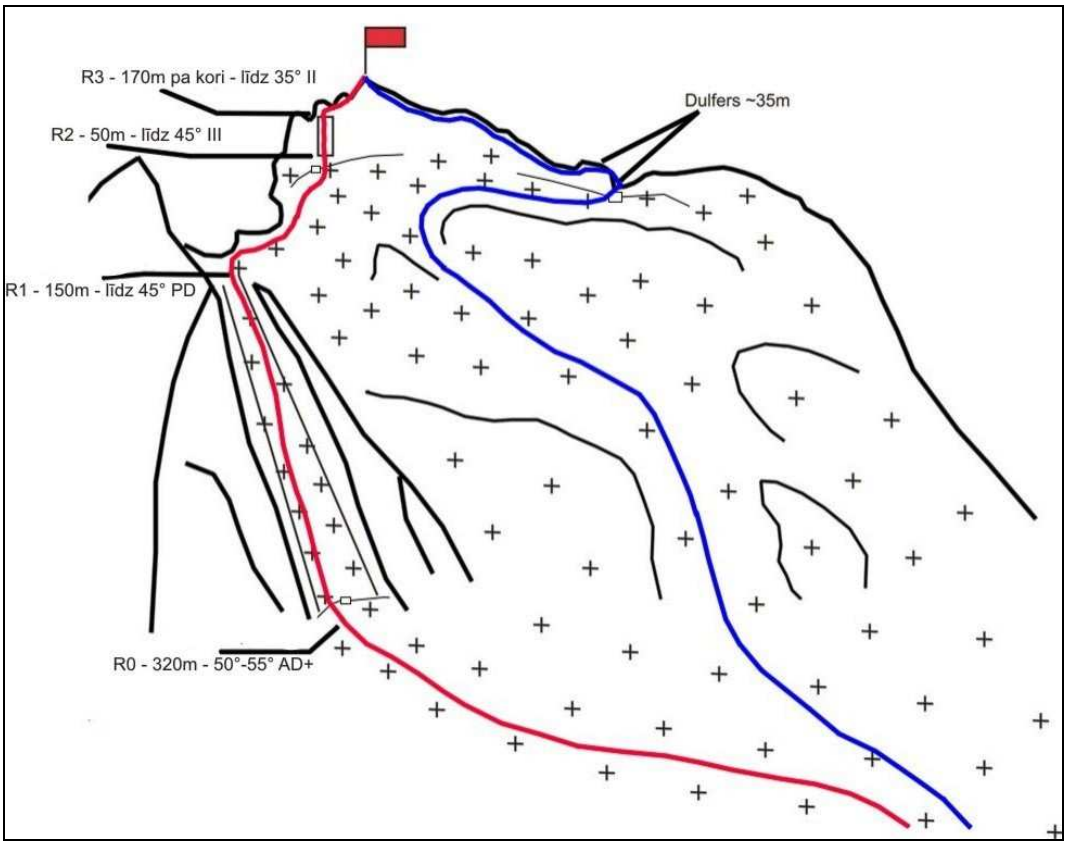

Sarkanā krāsā – maršruts uz virsotni

Zilā krāsā – maršruts no virsotnes

Apzīmējumi:

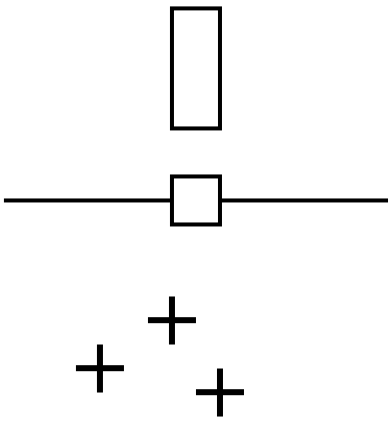

- vertikāla siena

- plaisa

- ledāļs / sniegs

Nr. p.k.	Posms	Augstuma starpība	Nogāzes slīpums	Grūtība	Piezīmes
1.	Patvērums – R0	- 70 m, + 240m	līdz 25°	F	slēgts ledājs
2.	R0 – R1	+ 320 m	50° - 55°	AD+	kuluārs
3.	R1 – R2	+ 150 m	līdz 45°	PD-	sniega kore
4.	R2 – R3	+ 50 m	līdz 45°	AD III (F4b)	klintis
5.	R3 – virsotne	+ 170 m	līdz 35°	AD II/III (F3b/F4a)	klints kore
6.	Virsotne – sedliene	- 130 m	līdz 35°	PD+ II (F3b)	klints kore
7.	Sedliene – sniega lauks	- 614 m	līdz 35°	F	slēgts ledājs
8.	Sniega lauks - patvērums	- 250 m	līdz 25°	F	slēgts ledājs

MARŠRUTA ATTĒLS



Sarkanā līnija – maršruts uz virsotni (grūtība AD+);

Zilā līnija – atpakaļceļš uz patvērumu (arī klasiskais maršruts uz virsotni, grūtība PD);

Zaļā līnija – maršruts uz virsotni Dome de Neige (grūtība F).

RAJONA SHĒMA

(satelītattēla fragments no Google Earth ar maršrutu)



1 – ciemats Ailefroide (1500 m vjl.),

2 – Pre de Madame Carle un Refuge Cezanne (1874 m vjl.),

3 – Refuge du Glacier Blanc (2542 m vjl.),

4 – Refuge des Ecrins (3175 m vjl.),

5 – kuluārs de Barre Noire,

6 – virsotne Ekrēns (Barre des Ecrins, 4102 m vjl.).

Sarkanā līnija – maršruts uz virsotni

Zilā līnija – maršruts no virsotnes

ATTĒLI

Pieeja uz Refuge des Ecrins

Maršruta posms R0-R1 (sniega/ledus kuluārs)

Maršruta R1-R2 posma daļa

Maršruta R1-R2 posma beigu daļa



Maršruts uz virsotni gar klinšu kori

Maršruta posms uz klinšu kori

Virsotnē – Jānis Bisters, Māris Dauškans un Mārtiņš Sudārs

Ceļš no virsotnes – sedliene starp Barre des Ecrins un Dome de Neige